





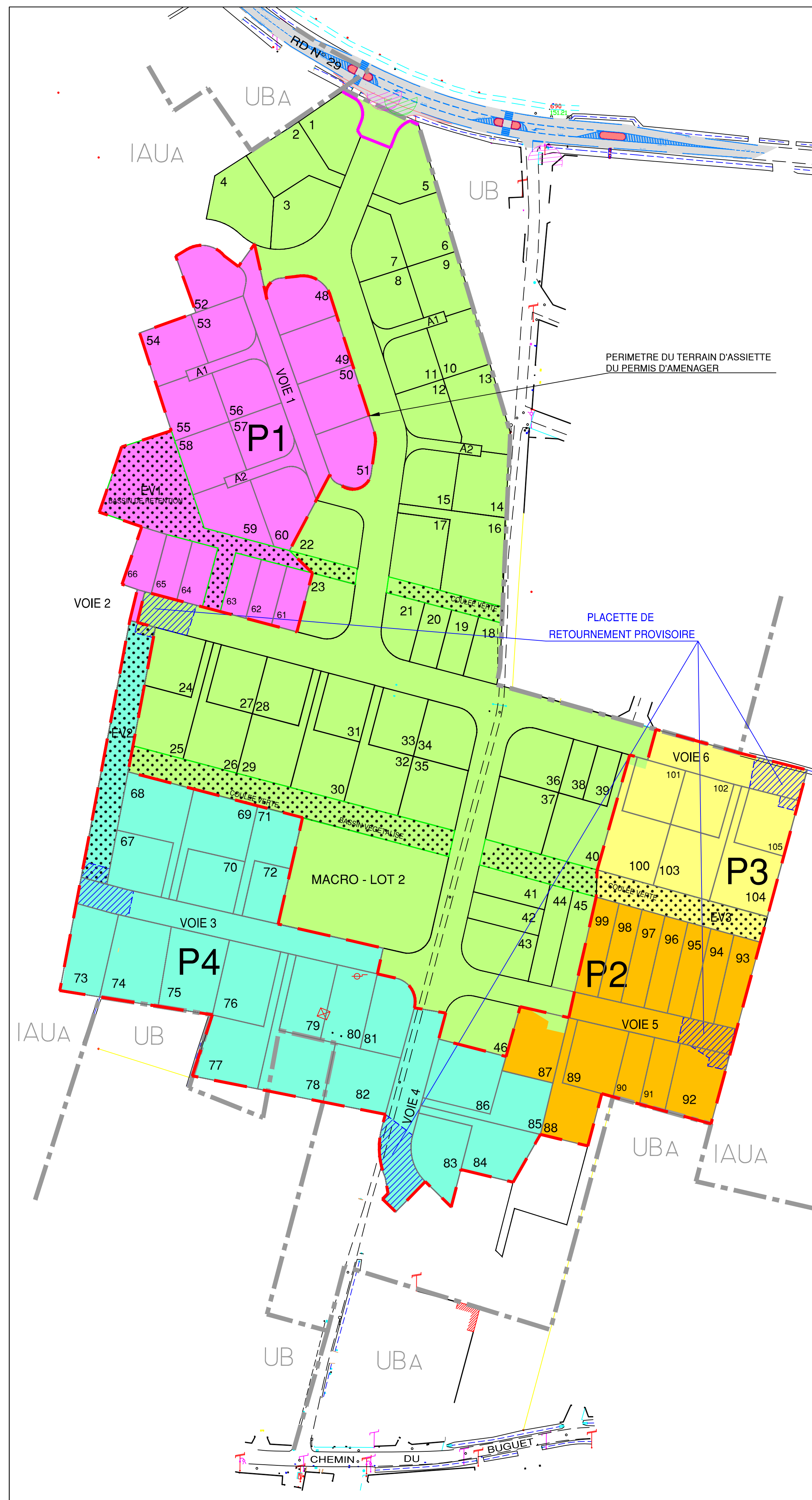


LEGENDE

 LOTISSEMENT "DOMAINE DU RAISIN NOIR"
TRAVAUX EN COURS DE REALISATION

PHASES TRAVAUX - LOTISSEMENT "DOMAINE DU RAISIN NOIR 2"

-  PHASE 1 (19 LOTS - 9535 m²) LOTS 48 A 66
-  PHASE 2 (13 LOTS - 5361 m²) LOTS 87 A 99
-  PHASE 3 (6 LOTS - 4368 m²) LOTS 100 A 105
-  PHASE 4 (20 LOTS - 13696 m²) LOTS 67 A 86
-  ESPACES-VERTS



NICOLAS ARMAND
GÉOMÈTRE-EXPERT-FONCIER

14 RUE DE LA RÉPUBLIQUE TEL 05 61 82 41 68 FAX 05 61 82 99 61
31620 FRONTON armand.nicolas31@orange.fr

BORNAGE - COPROPRIÉTÉ - DIVISION DE PARCELLES - DÉCLARATION PRÉALABLE - PERMIS D'AMÉNAGER
CERTIFICAT D'URBANISME - GÉORÉFÉRENCIEMENT - NIVELLEMENT - LEVER DE FAÇADE - HÉBERGES -
LEVER TOPOGRAPHIQUE - LEVER D'INTÉRIEUR - CALCUL DE CUBATURE - BATHYMÉTRIE - LOI GARREZ
PROJET ROUTIER ET DE V.R.D. - MAÎTRISE D'ŒUVRE - G.P.G. -

COMMUNE DE FRONTON (H-G) COORDONNÉES : RGF93 PROJECTION CC43
PROJET DE LA SARL DOMAINE DU RAISIN NOIR CLASSE DE PRÉCISION DU RATTACHEMENT : 2
CADASTRE : PRÉCISION DU LEVÉ : CENTIMÉTRIQUE
LIEU-DIT : LA BORDETTE NIVELLEMENT RATTACHÉ AU N.G.F. I.G.N.69
SECTION : F DOSSIER : 10153
FAIT À FRONTON LE 08/07/2015

N° : 712 2159 2169 2179 2180 2181 2190 2191 2229 2231 2233 2243 2259 2260
ET PARTIES DE 79 94 640 676 2136 2161 2189 2197 2232 2234 2255 2257 2258 2259 2270

ECHELLE DE 1/1000

PA2-3 - PLAN DE PHASAGE
LOTISSEMENT "DOMAINE DU RAISIN NOIR 2"

LIMITE APPROXIMATIVE A CONFIRMER PAR UNE PROCEDURE DE BORNAGE AMIABLE.

-  BORNE OGE EXISTANTE
-  BORNE OGE MISE EN PLACE

EN CAS DE CLOTURE LE LONG DU DOMAINE PUBLIC, IL EST NECESSAIRE DE DEMANDER L'ALIGNEMENT AUX SERVICES DES COLLECTIVITES GESTIONNAIRES.